




PREFEITURA MUNICIPAL

# PENTECOSTE



## JUSTIFICATIVA PARA ANULAÇÃO DO PROCESSO LICITATÓRIO NA MODALIDADE PREGÃO Nº 10/2023-PE

A PREGOEIRA DO MUNICÍPIO DE PENTECOSTE, Sra. IVINA KÁGILA BEZERRA DE ALMEIDA, vem apresentar sua justificativa e recomendar a ANULAÇÃO do processo licitatório na modalidade Pregão pelos motivos abaixo expostos:

### I – DO OBJETO

Trata-se de ANULAÇÃO do procedimento licitatório na modalidade Pregão, cujo objetivo é a CONTRATAÇÃO DE PRESTAÇÃO DE SERVIÇOS DESTINADOS A REALIZAÇÃO DO CAMPEONATO MUNICIPAL DE FUTEBOL DE CAMPO, OLIMPÍADAS DE PENTECOSTE E CAMPEONATO MUNICIPAL DE FUTSAL, JUNTO A SECRETARIA DE ESPORTE E JUVENTUDE DO MUNICÍPIO DE PENTECOSTE.

### II – DA SÍNTESE DOS FATOS

Destacamos que houve uma divergência com relação à data de realização do certame, visto que nas publicações na imprensa oficial e comum foi 20/07/2023, e no edital publicado no portal de licitações cujo a disputa foi promovida, consta a data 24/07/2023.

### III - DA FUNDAMENTAÇÃO DA ANULAÇÃO


Primeiramente, cumpre-nos destacar que o procedimento licitatório se realiza mediante uma série de atos administrativos, pelos quais a entidade que pretende contratar, tem que seguir rigorosamente os ritos processuais. Em razão disso, essa série de atos administrativos sofre um controle por parte do poder público.

Acerca da anulação da licitação, dispõe a Lei nº 8.666/93:



PREFEITURA MUNICIPAL

# PENTECOSTE



*"Art. 49. A autoridade competente para a aprovação do procedimento somente poderá revogar a licitação por razões de interesse público decorrente de fato superveniente devidamente comprovado, pertinente e suficiente para justificar tal conduta, devendo anulá-la por ilegalidade, de ofício ou por provocação de terceiros, mediante parecer escrito e devidamente fundamentado.*

Como prevê o artigo em questão, a autoridade pública deverá anular o procedimento licitatório por ilegalidade. O ato administrativo quando realizado em discordância com o preceito legal é viciado, defeituoso, devendo assim, ser anulado. Neste caso não há quebra de premissa da lei ocorrendo o vício, é passível de anulação, suscitada de ofício pela autoridade ou por terceiros interessados.

## IV - DA DECISÃO

A pregoeira do Município de Pentecoste, com fulcro nos fundamentos de fato e de direito já expostos, recomenda a **ANULAÇÃO** do Pregão nº 10/2023-PE, nos termos do art. 49 da Lei nº 8.666/93.

Pentecoste-CE, 24 de julho de 2023.


*Ivina Kágila Bezerra de Almeida*  
IVINA KÁGILA BEZERRA DE ALMEIDA

**Pregoeira**



PREFEITURA MUNICIPAL

# PENTECOSTE



## DESPACHO DE ANULAÇÃO DE LICITAÇÃO

**Referência:** PREGÃO Nº 10/2023-PE

**Assunto:** Nulidade do Certame Licitatório.

**Objeto:** CONTRATAÇÃO DE PRESTAÇÃO DE SERVIÇOS DESTINADOS A REALIZAÇÃO DO CAMPEONATO MUNICIPAL DE FUTEBOL DE CAMPO, OLIMPÍADAS DE PENTECOSTE E CAMPEONATO MUNICIPAL DE FUTSAL, JUNTO A SECRETARIA DE ESPORTE E JUVENTUDE DO MUNICÍPIO DE PENTECOSTE.

### **UNIDADE GESTORA: Secretaria de Esporte e Juventude**

A Secretaria de Esporte e Juventude do Município de Pentecoste, no uso de sua competência e tendo como prerrogativas os regramentos estatuídos pela Lei Federal nº 8.666/93, bem como:

**Considerando** a supremacia da Administração Pública na condução e encerramento dos procedimentos licitatórios tramitantes em sua instância, com fundamento no teor do art. 49, § 1º e 2º da Lei Federal 8.666/93;

**Considerando** o arrazoado contido no Despacho da Pregoeira do município de Pentecoste, que, dentre outras ponderações, tende à anulação do certame e de todos os seus atos;

### **DECIDE.**

ANULAR, o processo licitatório objeto do Pregão Nº 10/2023-PE.

Publique-se.

Ao fim, archive-se.


Pentecoste-Ceará, 24 de julho de 2023.

JOSÉ CLAITON PINHO DE SOUSA  
Secretario de Assistência Social e Cidadania



PREFEITURA MUNICIPAL

# PENTECOSTE



## AVISO DE ANULAÇÃO DE LICITAÇÃO

O Município de Pentecoste torna público que foi ANULADA a licitação na modalidade Pregão nº **10/2023-PE**, cujo *objeto* é o CONTRATAÇÃO DE PRESTAÇÃO DE SERVIÇOS DESTINADOS A REALIZAÇÃO DO CAMPEONATO MUNICIPAL DE FUTEBOL DE CAMPO, OLIMPIADAS DE PENTECOSTE E CAMPEONATO MUNICIPAL DE FUTSAL, JUNTO A SECRETARIA DE ESPORTE E JUVENTUDE DO MUNICÍPIO DE PENTECOSTE. Moltivo da anulação: divergência de data entre as publicações e arquivo informado no COMPRASNET. Maiores informações na sala da Comissão de Licitação, situada na Praça Rua Dr. Moreira de Azevedo S/N, - Centro - Pentecoste - Estado do Ceará, das 08:00 às 12:00h.

**Pentecoste (CE), 24 de julho de 2023.**

  
**IVINA KÁGILA BEZERRA DE ALMEIDA**  
Pregoeira

**PUBLICAR:** para circular no dia 26/07/2023, nos seguintes veiculos de comunicação

- JORNAL O POVO
- DIÁRIO OFICIAL DO ESTADO DO CEARÁ.

# Diário

# POPULARES CLASSIFICADOS

WWW.OPOVO.COM.BR  
QUARTA-FEIRA  
FORTALEZA - CEARÁ - 26 DE JULHO DE 2023

## PRODUTOS E SERVIÇOS >>>

## PUBLICAÇÕES OBRIGATORIAS >>>

**PRISCILA**  
Copa esportiva com acompanhamento relaxante e duplo match.



de Melo, nº 545, Bairro/Distrito São Buntil, no Município de Acarú - CE. Foi determinado o cumprimento das exigências contidas nas normas e instruções de licenciamento da SEMMA.

A Empresa METALÚRGICA ENOCK JARDIM DE MOURA LTDA, inscrita no CNPJ sob o número 02.785.462/0001-97, situado a Rodovia BR 020 Km 02 nº 3471, Bairro: Parque Poitira - Cidade: Caucaia - CE, Recebeu do INSTITUTO DE MEIO AMBIENTE DE CAUCAIA - IMAC, a Licença de Operação nº 204/20 para Atividades de Fabricação de Caldeiras Geradoras de Vapor. Exceto para Aquecimento Central e para Veículos, a empresa cumpriu com todos os requisitos exigidos pelo o Órgão Ambiental.

## PUBLICAÇÕES OBRIGATORIAS >>>

**SBA TORRES BRASIL**  
Torna público que requereu à Secretaria Municipal de Urbanismo e Meio Ambiente - SEUMA, a Regularização da Licença para Instalação Urbanístico-Ambiental - REGULUA de Infraestruturas de Estações Transmissoras de Radiocomunicação - ETR e Equipamentos afins, para infraestrutura de Suporte SBR8443-R, localizada na Rua Visconde de Mauá, nº 2156, Bairro Dionísio Torres, Município de Fortaleza, Estado do Ceará.

**DANILO JOSE DA COSTA**  
Torna público que requereu da SEUMA a Licença Simplificada de Operação para a atividade de Lavanderia de auto atendimento, na Rua Doutor Costa Araújo, 1132 - Quilisque Container - Fátima, Fortaleza - CE. Foi determinado o cumprimento das exigências contidas nas Normas e Instruções de Licenciamento da SEUMA.

Estado do Ceará - Prefeitura Municipal de Pentecoste - Aviso de Anulação de Licitação. O Município de Pentecoste torna público que foi anulada a licitação no modalidade Pregão nº 10/2023-PE, cujo objeto é a contratação da prestação de serviços relacionados a realização do Campeonato Municipal de Futebol de Campo, Olimpíadas de Pentecoste e Campeonato Municipal de Futsal, Júbis e Socorrida de Esportes e Juventude do Município de Pentecoste. Motivo de anulação: divergência da data entre as publicações e arquivo informado no COMPRASNET. Maiores informações na sala da Comissão de Licitação, situada no Praça Rua Dr. Moreira da Azevedo S/N - Centro - Pentecoste - Estado do Ceará, das 08:00h às 12:00h, Pentecoste (CE), 24 de julho de 2023. Mila Kátia Bazzora de Almeida - Progoela.

*A tua palavra é  
lâmpada que ilumina  
os meus passos e luz  
que claria o meu  
caminho.*  
- Salmo 119:105

**FORTALEZA**  
AVISO DE CONVOCAÇÃO  
PROCESSO: CHAMAMENTO PÚBLICO Nº 005/2023. ORIGEM: SECRETARIA MUNICIPAL DE ESPORTE E LAZER - SECEL. OBJETO: CONSTITUIR OBJETO DO PRESENTE EDITAL DE CHAMAMENTO PÚBLICO A SELEÇÃO E O CREDENCIAMENTO DE ORGANIZAÇÕES DA SOCIEDADE CIVIL (OSC) PARA FINS DE CEBLEBRAÇÃO DE PARCERIA PARA A EXECUÇÃO DO PROJETO COPARENA 2023, DA SECRETARIA DE ESPORTE E LAZER DO MUNICÍPIO DE FORTALEZA/CE. O Presidente da COMISSÃO PERMANENTE DE LICITAÇÕES DA PREFEITURA MUNICIPAL DE FORTALEZA - CE (CPL), torna público que está aberto o processo de seleção de Organização da Sociedade Civil para a prestação de serviços de execução do PROJETO COPARENA 2023, sob a responsabilidade da SECRETARIA MUNICIPAL DE ESPORTE E LAZER - SECEL, para o exercício 2023/2024. As inscrições serão feitas através da entrega da documentação, em ENVELOPES LACRADOS, mediante protocolo na Central de Licitações da Prefeitura de Fortaleza - CLFOR, situada na Avenida Heráclito Graça, nº 820, Centro, CEP: 60.140-060, Fortaleza-CE, no período de 26 de julho de 2023 à 28 de agosto de 2023 de 08h às 12h e das 13h às 17h e

*Imagem decorativa com texto ilegível*

UNIVERSIDADE FEDERAL DO CEARÁ  
REITORIA  
SUPERINTENDÊNCIA DE INFRAESTRUTURA E GESTÃO AMBIENTAL

GOVERNO FEDERAL  
BRASIL  
UNião e RECONSTRUÇÃO

MINISTÉRIO DA EDUCAÇÃO

COMISSÃO PERMANENTE DE LICITAÇÃO DE OBRAS E PROJETOS

**EDITAL DE TOMADA DE PREÇOS Nº 05/2023**

Evento de Reabertura  
Tomada de Preços nº 05/2023

LICITAÇÃO DO TIPO MENOR PREÇO para Contratação da obra de Reforma das cabas dos elevadores do Bloco Ronaldo Ribeiro do Campus do Porangaba/UFCE em Fortaleza-CE.

VALOR: R\$ 297.960,56 (duzentos e noventa e sete mil novecentos e sessenta reais e cinquenta e seis centavos).

Edital disponível no site <https://www.comprasgovernamentais.gov.br> ou na Av. Mister Hull, s/n - Campus Universitário do Pici/UFCE - edifício sede da Superintendência de Infraestrutura e Gestão Ambiental da UFCE - UFCINFRA - Bloco 301 - CEP 60440-552 - Fortaleza - CE, Sala da Comissão Permanente de Licitação de Obras e Projetos (CPLPO).

Horário 08h às 11h e 13h às 16h

Fone/fax (85) 3366-9546

Recebimento das propostas até às 09 (nove) horas (horário de Brasília) do dia 16 de agosto de 2023.

Abertura dos envelopes: dia 16 de agosto de 2023 às 09 (nove) horas (horário de Brasília).

Thiago Rômulo Santos Araújo Luz  
CPLPO/UFCE/INFRA/UFCE  
Presidente em exercício.

Estado do Ceará - Prefeitura Municipal de Iguaripe - Extrato do Contrato - Pregão Nº 010.23-PB-SEJUC. Objeto: Aquisição de livros paradidáticos, destinados ao atendimento das necessidades da implantação do Programa Pacto pela Educação no Município de Iguaripe, por intermédio da Secretaria de Educação, nos Termos do Convênio nº 064/2021, Processo Nº 11840259/2021, celebrado com a Secretaria de Educação do Estado do Ceará. Contratante: Fundo Municipal de Educação. Contrato Nº 20230550 Contratada(o): SK Distribuidora e Comércio de Livros LTDA. Valor total R\$ 11.019,40 (onze mil e doze reais e quarenta centavos). Programa de Trabalho: Exercício 2023 Atividade 0502.123650371.2.043 Manutenção das Ações do Ensino Infantil, Classificação econômica 3.3.90.30.00 Material de consumo, Subelemento 3.3.90.30.51, no valor de R\$ 11.019,40. Contrato Nº 20230551. Contratada(o): ACR Livraria e Importadora LTDA. Valor Total: R\$ 12.703,00 (doze mil e setecentos e três reais). Programa de Trabalho: Exercício 2023 Atividade 0502.123650371.2.043 Manutenção das Ações do Ensino Infantil, Classificação econômica 3.3.90.30.00 Material de consumo, Subelemento 3.3.90.30.51, no valor de R\$ 12.703,00. Vigência: 01 de Março de 2023 e 31 de Dezembro de 2023. Data da assinatura: 01 de Março de 2023. Iguaripe/CE, 01 de Março de 2023.

**EDITAL DE LOTEAMENTO "MADIM DAS OLIVEIRAS"**  
Rua nº. 1766, de 19 de dezembro de 1979

O Sr. JULIO EDUARDO LIMA DE ALMEIDA, Oficial do Registro de Imóveis do 3º. Ofício, 7ª. Zona de Imóveis da Comarca de Curitiba, Ceará, FAZ SABER, mediante o presente EDITAL, a todos os interessados que empresa IMOBILIÁRIA MESQUITA MARINHO DAVARES LTDA ME, sociedade empresária limitada, inscrita no CNPJ sob o nº 44.837.479/0001-56, situada na Rua Tabuleiro Figueiredo, nº 337, Sala 101, Centro, Curitiba, Ceará, endereço eletrônico: [imobiliariaadm@gmail.com](mailto:imobiliariaadm@gmail.com), depositou nesta Secretaria Municipal de Registro de Imóveis do 3º. Ofício, de 19 de dezembro de 1979, para o registro de um loteamento denominado "JARDIM DAS OLIVEIRAS", situado nesta urbe de Curitiba, Ceará, na seguinte descrição: GLEBA "A", do Projeto de Desmembramento nº. 024/2022, TERRENO URBANO, com formato irregular, localizado na RUA LUIS PAULINO, OCARA, MUNICÍPIO DE CAMBÉ, ESTADO CEARÁ, com uma área total de 29.126,74 metros quadrados (m²) e um perímetro de 616,4 metros (m), dividido em 07 (sete) lotes (L) e 02 (dois) quadras (Q), iniciando a descrição desta quadra a partir da estação 1 (E1) coordenadas UTM (445766,90m E / 9520740,01m S), situado no limite das terras de propriedade da empresa R. L. Gestão e Manutenção de Cartórios Ltda - ME, desta quadra no sentido Norte/Sul, confrontando-se com terras de propriedade da empresa R. L. Gestão e Manutenção de Cartórios Ltda - ME, da Rua Erilto Martins, numa extensão de 159,84 metros (m) até a estação 2 (E2) coordenadas UTM (445786,51m E / 9520561,37m S), desta quadra no sentido Oeste/Leste, confrontando-se com terras de propriedade da empresa R. L. Gestão e Manutenção de Cartórios Ltda - ME, da Rua Erilto Martins, numa extensão de 14,66 metros (m) até a estação 3 (E3) coordenadas UTM (445801,10m E / 9520579,02m S), desta quadra no sentido Oeste/Leste, confrontando-se com o imóvel da Rua Erilto Martins, de propriedade da empresa R. L. Gestão e Manutenção de Cartórios Ltda, numa extensão de 22,68 metros (m) até a estação 4 (E4) coordenadas UTM (445820,13m E / 9520572,06m S), desta quadra no sentido Oeste/Leste, confrontando-se com o imóvel da Rua Erilto Martins, de propriedade da empresa R. L. Gestão e Manutenção de Cartórios Ltda, numa extensão de 51,22 metros (m) até a estação 5 (E5) coordenadas UTM (445872,27m E / 9520553,52m S), desta quadra no sentido Norte/Sul, confrontando-se com a GLEBA 05 da Rua Erilto Martins, numa extensão de 62,00 metros (m) até a estação 6 (E6) coordenadas UTM (445828,13m E / 9520474,97 S), desta quadra no sentido Oeste/Leste, confrontando-se com o largo da Rua Luis Paulino, numa extensão de 29,72 metros (m) até a estação 7 (E7) coordenadas UTM (445822,68m E / 9520501,34m S), desta quadra no sentido Leste/Oeste, confrontando-se com o largo da Rua Luis Paulino, numa extensão de 7,56 metros (m) até a estação 8 (E8) coordenadas UTM (445817,27m E / 9520502,20m S), desta quadra no sentido Sul/Norte, confrontando-se com a GLEBA 04 da Rua Luis Paulino, numa extensão de 25,40 metros (m) até a estação 9 (E9) coordenadas UTM (445824,78m E / 9520527,15m S), desta quadra no sentido Leste/Oeste, confrontando-se com a GLEBA 04 da Rua Luis Paulino, numa extensão de 25,00 metros (m) até a estação 10 (E10) coordenadas UTM (445801,07m E / 9520525,10m S), desta quadra no sentido Norte/Sul, confrontando-se com a GLEBA 04 da Rua Luis Paulino, numa extensão de 28,20 metros (m) até a estação 11 (E11) coordenadas UTM (445792,69m E / 9520502,00m S), com o largo da Rua Luis Paulino, numa extensão de 11,00 metros (m) até a estação 12 (E12) coordenadas UTM (445781,93m E / 9520510,27m S), com o largo da Rua Luis Paulino, numa extensão de 77,72 metros (m) até a estação 13 (E13) coordenadas UTM (445686,95m E / 9520534,07m S), desta quadra no sentido Sul/Norte, confrontando-se com a Área Institucional (Instituição) do Loteamento Juazeiro, numa extensão de 6,78 metros (m) até a estação 14 (E14) coordenadas UTM (445684,03m E / 9520534,07m S), desta quadra no sentido Sul/Norte, confrontando-se com o lote 13 da Quadra 7ª do Loteamento Juazeiro, numa extensão de 25,07 metros (m) até a estação 15 (E15) coordenadas UTM (445684,03m E / 9520534,07m S), desta quadra no sentido Sul/Norte, confrontando-se com o Lote 25 da Quadra 7ª do Loteamento Juazeiro, numa extensão de 25,19 metros (m) até a estação 16 (E16) coordenadas UTM (445679,82m E / 9520504,17m S), desta quadra no sentido Oeste/Leste, confrontando-se com o largo da Rua 7ª do Loteamento Juazeiro, numa extensão de 19,10 metros (m) até a estação 17 (E17) coordenadas UTM (445679,82m E / 9520504,17m S), desta quadra no sentido Oeste/Leste, confrontando-se com o largo da Rua 7ª do Loteamento Juazeiro, numa extensão de 19,10 metros (m) até a estação 18 (E18) coordenadas UTM (445679,82m E / 9520504,17m S), desta quadra no sentido Oeste/Leste, confrontando-se com o largo da Rua 7ª do Loteamento Juazeiro, numa extensão de 19,10 metros (m) até a estação 19 (E19) coordenadas UTM (445679,82m E / 9520504,17m S), desta quadra no sentido Oeste/Leste, confrontando-se com o largo da Rua 7ª do Loteamento Juazeiro, numa extensão de 19,10 metros (m) até a estação 20 (E20) coordenadas UTM (445679,82m E / 9520504,17m S), desta quadra no sentido Oeste/Leste, confrontando-se com o largo da Rua 7ª do Loteamento Juazeiro, numa extensão de 19,10 metros (m) até a estação 21 (E21) coordenadas UTM (445679,82m E / 9520504,17m S), desta quadra no sentido Oeste/Leste, confrontando-se com o largo da Rua 7ª do Loteamento Juazeiro, numa extensão de 19,10 metros (m) até a estação 22 (E22) coordenadas UTM (445679,82m E / 9520504,17m S), desta quadra no sentido Oeste/Leste, confrontando-se com o largo da Rua 7ª do Loteamento Juazeiro, numa extensão de 19,10 metros (m) até a estação 23 (E23) coordenadas UTM (445679,82m E / 9520504,17m S), desta quadra no sentido Oeste/Leste, confrontando-se com o largo da Rua 7ª do Loteamento Juazeiro, numa extensão de 19,10 metros (m) até a estação 24 (E24) coordenadas UTM (445679,82m E / 9520504,17m S), desta quadra no sentido Oeste/Leste, confrontando-se com o largo da Rua 7ª do Loteamento Juazeiro, numa extensão de 19,10 metros (m) até a estação 25 (E25) coordenadas UTM (445679,82m E / 9520504,17m S), desta quadra no sentido Oeste/Leste, confrontando-se com o largo da Rua 7ª do Loteamento Juazeiro, numa extensão de 19,10 metros (m) até a estação 26 (E26) coordenadas UTM (445679,82m E / 9520504,17m S), desta quadra no sentido Oeste/Leste, confrontando-se com o largo da Rua 7ª do Loteamento Juazeiro, numa extensão de 19,10 metros (m) até a estação 27 (E27) coordenadas UTM (445679,82m E / 9520504,17m S), desta quadra no sentido Oeste/Leste, confrontando-se com o largo da Rua 7ª do Loteamento Juazeiro, numa extensão de 19,10 metros (m) até a estação 28 (E28) coordenadas UTM (445679,82m E / 9520504,17m S), desta quadra no sentido Oeste/Leste, confrontando-se com o largo da Rua 7ª do Loteamento Juazeiro, numa extensão de 19,10 metros (m) até a estação 29 (E29) coordenadas UTM (445679,82m E / 9520504,17m S), desta quadra no sentido Oeste/Leste, confrontando-se com o largo da Rua 7ª do Loteamento Juazeiro, numa extensão de 19,10 metros (m) até a estação 30 (E30) coordenadas UTM (445679,82m E / 9520504,17m S), desta quadra no sentido Oeste/Leste, confrontando-se com o largo da Rua 7ª do Loteamento Juazeiro, numa extensão de 19,10 metros (m) até a estação 31 (E31) coordenadas UTM (445679,82m E / 9520504,17m S), desta quadra no sentido Oeste/Leste, confrontando-se com o largo da Rua 7ª do Loteamento Juazeiro, numa extensão de 19,10 metros (m) até a estação 32 (E32) coordenadas UTM (445679,82m E / 9520504,17m S), desta quadra no sentido Oeste/Leste, confrontando-se com o largo da Rua 7ª do Loteamento Juazeiro, numa extensão de 19,10 metros (m) até a estação 33 (E33) coordenadas UTM (445679,82m E / 9520504,17m S), desta quadra no sentido Oeste/Leste, confrontando-se com o largo da Rua 7ª do Loteamento Juazeiro, numa extensão de 19,10 metros (m) até a estação 34 (E34) coordenadas UTM (445679,82m E / 9520504,17m S), desta quadra no sentido Oeste/Leste, confrontando-se com o largo da Rua 7ª do Loteamento Juazeiro, numa extensão de 19,10 metros (m) até a estação 35 (E35) coordenadas UTM (445679,82m E / 9520504,17m S), desta quadra no sentido Oeste/Leste, confrontando-se com o largo da Rua 7ª do Loteamento Juazeiro, numa extensão de 19,10 metros (m) até a estação 36 (E36) coordenadas UTM (445679,82m E / 9520504,17m S), desta quadra no sentido Oeste/Leste, confrontando-se com o largo da Rua 7ª do Loteamento Juazeiro, numa extensão de 19,10 metros (m) até a estação 37 (E37) coordenadas UTM (445679,82m E / 9520504,17m S), desta quadra no sentido Oeste/Leste, confrontando-se com o largo da Rua 7ª do Loteamento Juazeiro, numa extensão de 19,10 metros (m) até a estação 38 (E38) coordenadas UTM (445679,82m E / 9520504,17m S), desta quadra no sentido Oeste/Leste, confrontando-se com o largo da Rua 7ª do Loteamento Juazeiro, numa extensão de 19,10 metros (m) até a estação 39 (E39) coordenadas UTM (445679,82m E / 9520504,17m S), desta quadra no sentido Oeste/Leste, confrontando-se com o largo da Rua 7ª do Loteamento Juazeiro, numa extensão de 19,10 metros (m) até a estação 40 (E40) coordenadas UTM (445679,82m E / 9520504,17m S), desta quadra no sentido Oeste/Leste, confrontando-se com o largo da Rua 7ª do Loteamento Juazeiro, numa extensão de 19,10 metros (m) até a estação 41 (E41) coordenadas UTM (445679,82m E / 9520504,17m S), desta quadra no sentido Oeste/Leste, confrontando-se com o largo da Rua 7ª do Loteamento Juazeiro, numa extensão de 19,10 metros (m) até a estação 42 (E42) coordenadas UTM (445679,82m E / 9520504,17m S), desta quadra no sentido Oeste/Leste, confrontando-se com o largo da Rua 7ª do Loteamento Juazeiro, numa extensão de 19,10 metros (m) até a estação 43 (E43) coordenadas UTM (445679,82m E / 9520504,17m S), desta quadra no sentido Oeste/Leste, confrontando-se com o largo da Rua 7ª do Loteamento Juazeiro, numa extensão de 19,10 metros (m) até a estação 44 (E44) coordenadas UTM (445679,82m E / 9520504,17m S), desta quadra no sentido Oeste/Leste, confrontando-se com o largo da Rua 7ª do Loteamento Juazeiro, numa extensão de 19,10 metros (m) até a estação 45 (E45) coordenadas UTM (445679,82m E / 9520504,17m S), desta quadra no sentido Oeste/Leste, confrontando-se com o largo da Rua 7ª do Loteamento Juazeiro, numa extensão de 19,10 metros (m) até a estação 46 (E46) coordenadas UTM (445679,82m E / 9520504,17m S), desta quadra no sentido Oeste/Leste, confrontando-se com o largo da Rua 7ª do Loteamento Juazeiro, numa extensão de 19,10 metros (m) até a estação 47 (E47) coordenadas UTM (445679,82m E / 9520504,17m S), desta quadra no sentido Oeste/Leste, confrontando-se com o largo da Rua 7ª do Loteamento Juazeiro, numa extensão de 19,10 metros (m) até a estação 48 (E48) coordenadas UTM (445679,82m E / 9520504,17m S), desta quadra no sentido Oeste/Leste, confrontando-se com o largo da Rua 7ª do Loteamento Juazeiro, numa extensão de 19,10 metros (m) até a estação 49 (E49) coordenadas UTM (445679,82m E / 9520504,17m S), desta quadra no sentido Oeste/Leste, confrontando-se com o largo da Rua 7ª do Loteamento Juazeiro, numa extensão de 19,10 metros (m) até a estação 50 (E50) coordenadas UTM (445679,82m E / 9520504,17m S), desta quadra no sentido Oeste/Leste, confrontando-se com o largo da Rua 7ª do Loteamento Juazeiro, numa extensão de 19,10 metros (m) até a estação 51 (E51) coordenadas UTM (445679,82m E / 9520504,17m S), desta quadra no sentido Oeste/Leste, confrontando-se com o largo da Rua 7ª do Loteamento Juazeiro, numa extensão de 19,10 metros (m) até a estação 52 (E52) coordenadas UTM (445679,82m E / 9520504,17m S), desta quadra no sentido Oeste/Leste, confrontando-se com o largo da Rua 7ª do Loteamento Juazeiro, numa extensão de 19,10 metros (m) até a estação 53 (E53) coordenadas UTM (445679,82m E / 9520504,17m S), desta quadra no sentido Oeste/Leste, confrontando-se com o largo da Rua 7ª do Loteamento Juazeiro, numa extensão de 19,10 metros (m) até a estação 54 (E54) coordenadas UTM (445679,82m E / 9520504,17m S), desta quadra no sentido Oeste/Leste, confrontando-se com o largo da Rua 7ª do Loteamento Juazeiro, numa extensão de 19,10 metros (m) até a estação 55 (E55) coordenadas UTM (445679,82m E / 9520504,17m S), desta quadra no sentido Oeste/Leste, confrontando-se com o largo da Rua 7ª do Loteamento Juazeiro, numa extensão de 19,10 metros (m) até a estação 56 (E56) coordenadas UTM (445679,82m E / 9520504,17m S), desta quadra no sentido Oeste/Leste, confrontando-se com o largo da Rua 7ª do Loteamento Juazeiro, numa extensão de 19,10 metros (m) até a estação 57 (E57) coordenadas UTM (445679,82m E / 9520504,17m S), desta quadra no sentido Oeste/Leste, confrontando-se com o largo da Rua 7ª do Loteamento Juazeiro, numa extensão de 19,10 metros (m) até a estação 58 (E58) coordenadas UTM (445679,82m E / 9520504,17m S), desta quadra no sentido Oeste/Leste, confrontando-se com o largo da Rua 7ª do Loteamento Juazeiro, numa extensão de 19,10 metros (m) até a estação 59 (E59) coordenadas UTM (445679,82m E / 9520504,17m S), desta quadra no sentido Oeste/Leste, confrontando-se com o largo da Rua 7ª do Loteamento Juazeiro, numa extensão de 19,10 metros (m) até a estação 60 (E60) coordenadas UTM (445679,82m E / 9520504,17m S), desta quadra no sentido Oeste/Leste, confrontando-se com o largo da Rua 7ª do Loteamento Juazeiro, numa extensão de 19,10 metros (m) até a estação 61 (E61) coordenadas UTM (445679,82m E / 9520504,17m S), desta quadra no sentido Oeste/Leste, confrontando-se com o largo da Rua 7ª do Loteamento Juazeiro, numa extensão de 19,10 metros (m) até a estação 62 (E62) coordenadas UTM (445679,82m E / 9520504,17m S), desta quadra no sentido Oeste/Leste, confrontando-se com o largo da Rua 7ª do Loteamento Juazeiro, numa extensão de 19,10 metros (m) até a estação 63 (E63) coordenadas UTM (445679,82m E / 9520504,17m S), desta quadra no sentido Oeste/Leste, confrontando-se com o largo da Rua 7ª do Loteamento Juazeiro, numa extensão de 19,10 metros (m) até a estação 64 (E64) coordenadas UTM (445679,82m E / 9520504,17m S), desta quadra no sentido Oeste/Leste, confrontando-se com o largo da Rua 7ª do Loteamento Juazeiro, numa extensão de 19,10 metros (m) até a estação 65 (E65) coordenadas UTM (445679,82m E / 9520504,17m S), desta quadra no sentido Oeste/Leste, confrontando-se com o largo da Rua 7ª do Loteamento Juazeiro, numa extensão de 19,10 metros (m) até a estação 66 (E66) coordenadas UTM (445679,82m E / 9520504,17m S), desta quadra no sentido Oeste/Leste, confrontando-se com o largo da Rua 7ª do Loteamento Juazeiro, numa extensão de 19,10 metros (m) até a estação 67 (E67) coordenadas UTM (445679,82m E / 9520504,17m S), desta quadra no sentido Oeste/Leste, confrontando-se com o largo da Rua 7ª do Loteamento Juazeiro, numa extensão de 19,10 metros (m) até a estação 68 (E68) coordenadas UTM (445679,82m E / 9520504,17m S), desta quadra no sentido Oeste/Leste, confrontando-se com o largo da Rua 7ª do Loteamento Juazeiro, numa extensão de 19,10 metros (m) até a estação 69 (E69) coordenadas UTM (445679,82m E / 9520504,17m S), desta quadra no sentido Oeste/Leste, confrontando-se com o largo da Rua 7ª do Loteamento Juazeiro, numa extensão de 19,10 metros (m) até a estação 70 (E70) coordenadas UTM (445679,82m E / 9520504,17m S), desta quadra no sentido Oeste/Leste, confrontando-se com o largo da Rua 7ª do Loteamento Juazeiro, numa extensão de 19,10 metros (m) até a estação 71 (E71) coordenadas UTM (445679,82m E / 9520504,17m S), desta quadra no sentido Oeste/Leste, confrontando-se com o largo da Rua 7ª do Loteamento Juazeiro, numa extensão de 19,10 metros (m) até a estação 72 (E72) coordenadas UTM (445679,82m E / 9520504,17m S), desta quadra no sentido Oeste/Leste, confrontando-se com o largo da Rua 7ª do Loteamento Juazeiro, numa extensão de 19,10 metros (m) até a estação 73 (E73) coordenadas UTM (445679,82m E / 9520504,17m S), desta quadra no sentido Oeste/Leste, confrontando-se com o largo da Rua 7ª do Loteamento Juazeiro, numa extensão de 19,10 metros (m) até a estação 74 (E74) coordenadas UTM (445679,82m E / 9520504,17m S), desta quadra no sentido Oeste/Leste, confrontando-se com o largo da Rua 7ª do Loteamento Juazeiro, numa extensão de 19,10 metros (m) até a estação 75 (E75) coordenadas UTM (445679,82m E / 9520504,17m S), desta quadra no sentido Oeste/Leste, confrontando-se com o largo da Rua 7ª do Loteamento Juazeiro, numa extensão de 19,10 metros (m) até a estação 76 (E76) coordenadas UTM (445679,82m E / 9520504,17m S), desta quadra no sentido Oeste/Leste, confrontando-se com o largo da Rua 7ª do Loteamento Juazeiro, numa extensão de 19,10 metros (m) até a estação 77 (E77) coordenadas UTM (445679,82m E / 9520504,17m S), desta quadra no sentido Oeste/Leste, confrontando-se com o largo da Rua 7ª do Loteamento Juazeiro, numa extensão de 19,10 metros (m) até a estação 78 (E78) coordenadas UTM (445679,82m E / 9520504,17m S), desta quadra no sentido Oeste/Leste, confrontando-se com o largo da Rua 7ª do Loteamento Juazeiro, numa extensão de 19,10 metros (m) até a estação 79 (E79) coordenadas UTM (445679,82m E / 9520504,17m S), desta quadra no sentido Oeste/Leste, confrontando-se com o largo da Rua 7ª do Loteamento Juazeiro, numa extensão de 19,10 metros (m) até a estação 80 (E80) coordenadas UTM (445679,82m E / 9520504,17m S), desta quadra no sentido Oeste/Leste, confrontando-se com o largo da Rua 7ª do Loteamento Juazeiro, numa extensão de 19,10 metros (m) até a estação 81 (E81) coordenadas UTM (445679,82m E / 9520504,17m S), desta quadra no sentido Oeste/Leste, confrontando-se com o largo da Rua 7ª do Loteamento Juazeiro, numa extensão de 19,10 metros (m) até a estação 82 (E82) coordenadas UTM (445679,82m E / 9520504,17m S), desta quadra no sentido Oeste/Leste, confrontando-se com o largo da Rua 7ª do Loteamento Juazeiro, numa extensão de 19,10 metros (m) até a estação 83 (E83) coordenadas UTM (445679,82m E / 9520504,17m S), desta quadra no sentido Oeste/Leste, confrontando-se com o largo da Rua 7ª do Loteamento Juazeiro, numa extensão de 19,10 metros (m) até a estação 84 (E84) coordenadas UTM (445679,82m E / 9520504,17m S), desta quadra no sentido Oeste/Leste, confrontando-se com o largo da Rua 7ª do Loteamento Juazeiro, numa extensão de 19,10 metros (m) até a estação 85 (E85) coordenadas UTM (445679,82m E / 9520504,17m S), desta quadra no sentido Oeste/Leste, confrontando-se com o largo da Rua 7ª do Loteamento Juazeiro, numa extensão de 19,10 metros (m) até a estação 86 (E86) coordenadas UTM (445679,82m E / 9520504,17m S), desta quadra no sentido Oeste/Leste, confrontando-se com o largo da Rua 7ª do Loteamento Juazeiro, numa extensão de 19,10 metros (m) até a estação 87 (E87) coordenadas UTM (445679,82m E / 9520504,17m S), desta quadra no sentido Oeste/Leste, confrontando-se com o largo da Rua 7ª do Loteamento Juazeiro, numa extensão de 19,10 metros (m) até a estação 88 (E88) coordenadas UTM (445679,82m E / 9520504,17m S), desta quadra no sentido Oeste/Leste, confrontando-se com o largo da Rua 7ª do Loteamento Juazeiro, numa extensão de 19,10 metros (m) até a estação 89 (E89) coordenadas UTM (445679,82m E / 9520504,17m S), desta quadra no sentido Oeste/Leste, confrontando-se com o largo da Rua 7ª do Loteamento Juazeiro, numa extensão de 19,10 metros (m) até a estação 90 (E90) coordenadas UTM (445679,82m E / 9520504,17m S), desta quadra no sentido Oeste/Leste, confrontando-se com o largo da Rua 7ª do Loteamento Juazeiro, numa extensão de 19,10 metros (m) até a estação 91 (E91) coordenadas UTM (445679,82m E / 9520504,17m S), desta quadra no sentido Oeste/Leste, confrontando-se com o largo da Rua 7ª do Loteamento Juazeiro, numa extensão de 19,10 metros (m) até a estação 92 (E92) coordenadas UTM (445679,82m E / 9520504,17m S), desta quadra no sentido Oeste/Leste, confrontando-se com o largo da Rua 7ª do Loteamento Juazeiro, numa extensão de 19,10 metros (m) até a estação 93 (E93) coordenadas UTM (445679,82m E / 9520504,17m S), desta quadra no sentido Oeste/Leste, confrontando-se com o largo da Rua 7ª do Loteamento Juazeiro, numa extensão de 19,10 metros (m) até a estação 94 (E94) coordenadas UTM (445679,82m E / 9520504,17m S), desta quadra no sentido Oeste/Leste, confrontando-se com o largo da Rua 7ª do Loteamento Juazeiro, numa extensão de 19,10 metros (m) até a estação 95 (E95) coordenadas UTM (445679,82m E / 9520504,17m S), desta quadra no sentido Oeste/Leste, confrontando-se com o largo da Rua 7ª do Loteamento Juazeiro, numa extensão de 19,10 metros (m) até a estação 96 (E96) coordenadas UTM (445679,82m E / 9520504,17m S), desta quadra no sentido Oeste/Leste, confrontando-se com o largo da Rua 7ª do Loteamento Juazeiro, numa extensão de 19,10 metros (m) até a estação 97 (E97) coordenadas UTM (445679,82m E / 9520504,17m S), desta quadra no sentido Oeste/Leste, confrontando-se com o largo da Rua 7ª do Loteamento Juazeiro, numa extensão de 19,10 metros (m) até a estação 98 (E98) coordenadas UTM (445679,82m E / 9520504,17m S), desta quadra no sentido Oeste/Leste, confrontando-se com o largo da Rua 7ª do Loteamento Juazeiro, numa extensão de 19,10 metros (m) até a estação 99 (E99) coordenadas UTM (445679,82m E / 9520504,17m S), desta quadra no sentido Oeste/Leste, confrontando-se com o largo da Rua 7ª do Loteamento Juazeiro, numa extensão de 19,10 metros (m) até a estação 100 (E100) coordenadas UTM (445679,82m E / 9520504,17m S), desta quadra no sentido Oeste/Leste, confrontando-se com o largo da Rua 7ª do Loteamento Juazeiro, numa extensão de 19,10 metros (m) até a estação 101 (E101) coordenadas UTM (445679,82m E / 9520504,17m S), desta quadra no sentido Oeste/Leste, confrontando-se com o largo da Rua 7ª do Loteamento Juazeiro, numa extensão de 19,10 metros (m) até a estação 102 (E102) coordenadas UTM (445679,82m E / 9520504,17m S), desta quadra no sentido Oeste/Leste, confrontando-se com o largo da Rua 7ª do Loteamento Juazeiro, numa extensão de 19,10 metros (m) até a estação 103 (E103) coordenadas UTM (445679,82m E / 9520504,17m S), desta quadra no sentido Oeste/Leste, confrontando-se com o largo da Rua 7ª do Loteamento Juazeiro, numa extensão de 19,10 metros (m) até a estação 104 (E104) coordenadas UTM (445679,82m E / 9520504,17m S), desta quadra no sentido Oeste/Leste, confrontando-se com o largo da Rua 7ª do Loteamento Juazeiro, numa extensão de 19,10 metros (m) até a estação 105 (E105) coordenadas UTM (445679,82m E / 9520504,17m S), desta quadra no sentido Oeste/Leste, confrontando-se com o largo da Rua 7ª do Loteamento Juazeiro, numa extensão de 19,10 metros (m) até a estação 106 (E106) coordenadas UTM (445679,82m E / 9520504,17m S), desta quadra no sentido Oeste/Leste, confrontando-se com o largo da Rua 7ª do Loteamento Juazeiro, numa extensão de 19,10 metros (m) até a estação 107 (E107) coordenadas UTM (445679,82m E / 9520504,17m S), desta quadra no sentido Oeste/Leste, confrontando-se com o largo da Rua 7ª do Loteamento Juazeiro, numa extensão de 19,10 metros (m) até a estação 108 (E108) coordenadas UTM (445679,82m E / 9520504,17m S), desta quadra

PERMANENTE  
183  
183

**ESTADO DO CEARÁ - PREFEITURA MUNICIPAL DE NOVA OLINDA - Aviso de Licitação - Pregão Eletrônico nº 2023.07.21.01-SRP.** O Pregoeiro Oficial do Município de Nova Olinda, Estado do Ceará, torna público, que estará realizando, na sede da Prefeitura, através da plataforma eletrônica [www.bll.org.br](http://www.bll.org.br), por intermédio da Bolsa de Licitações do Brasil (BLL), certame licitatório, na modalidade Pregão nº 2023.07.21.01-SRP, do tipo eletrônico cujo objeto é a futura e eventual contratação de empresa especializada em serviços de castrações de felinos e caninos para atender as necessidades da Secretaria de Meio Ambiente do Município de Nova Olinda/CE, conforme especificações apresentadas junto ao Edital Convocatório e seus anexos, com abertura marcada para o dia 09 de agosto de 2023, a partir das 09:00 horas. O início de acolhimento das propostas comerciais ocorrerá a partir do dia 27 de julho de 2023, às 09:00 horas. Maiores informações e entrega de editais nos endereços eletrônicos: [www.bll.org.br](http://www.bll.org.br) e <https://municipios-licitacoes.tce.ce.gov.br/>. Informações poderão ser obtidas ainda pelo e-mail: [licitacao@novaolinda.ce.gov.br](mailto:licitacao@novaolinda.ce.gov.br). Nova Olinda-CE, 25 de julho de 2023. Paulo Ricardo Fonte de Oliveira – Pregoeiro Oficial do Município.

\*\*\* \*\*

**Estado do Ceará - Prefeitura Municipal de Ipuéiras - Aviso de Licitação.** Realização dia 07 de Agosto de 2023 às 08h00min, início da disputa se dará a partir das 09h00min, Pregão Eletrônico, Registro de Preços, Menor Preço Nº 031.23-PE-FMS, o edital poderá ser adquirido nos endereços: [www.licitacoes-e.com.br/](http://www.licitacoes-e.com.br/) e [municipios-licitacoes.tce.ce.gov.br/](http://municipios-licitacoes.tce.ce.gov.br/). Objeto: Registro de Preços para futuras e eventuais aquisições de cadeiras de rodas e outros materiais ortopédicos, designadas a distribuição gratuita a pessoas reconhecidamente carentes, junto a Secretaria de Saúde do Município de Ipuéiras – CE. Telefone para contato/informações (88) 3685-1879, das 08hs00min às 12hs00min e de 13hs00min às 16hs00min. Ipuéiras/CE, 25 de Julho de 2023. Lucas Matos de Abreu Oliveira - Pregoeiro.

\*\*\* \*\*

**Estado do Ceará - Prefeitura Municipal de Jaguaruana - Aviso de Licitação.** O Pregoeiro da Prefeitura de Jaguaruana – CE, torna público que até o dia 08 de agosto de 2023, às 09h:30min (Horário de Brasília), estará recebendo as propostas de preços referentes ao Pregão Eletrônico nº 2023.07.19.01-PE, tipo Menor Preço, tendo como objeto a contratação de empresa para a aquisição de materiais e equipamentos de construção civil, para atender as necessidades da Secretaria de Infraestrutura no Município de Jaguaruana-CE, e que a Licitação será realizada no endereço eletrônico "<https://novobmnet.com.br/>" acesso identificado no link – acesso público. Quaisquer informações serão prestadas pelo Pregoeiro. Jaguaruana, 25 de julho de 2023. Joeferson Moreira da Silva.

\*\*\* \*\*

**Estado do Ceará - Prefeitura Municipal de Cruz - Secretaria de Educação e Cultura - Aviso de Pregão Eletrônico Nº 07/2023-SEDUC (Relançamento).** Comunica aos interessados que no próximo dia 10 de Agosto de 2023, às 09h, estará abrindo licitação na modalidade Pregão Eletrônico nº 07/2023-SEDUC – Aquisição de livros paradidáticos para implementação de circuitos de leitura, destinados as Escolas de Ensino Infantil e Ensino Fundamental da Rede de Ensino do Município de Cruz, pelo sistema LICITA+BRASIL – [www.licitamaisbrasil.com.br](http://www.licitamaisbrasil.com.br). O edital poderá ser obtido junto a pregoeira, na sede da Comissão de Licitação, à Praça dos Três Poderes s/nº - Bairro Aningas e nos sites: [www.cruz.ce.gov.br](http://www.cruz.ce.gov.br), [www.licitamaisbrasil.com.br](http://www.licitamaisbrasil.com.br) e [www.tce.ce.gov.br](http://www.tce.ce.gov.br). Cruz-CE, 25 de julho de 2023. Erochânia Acácio Pinho Lopes – Pregoeira.

\*\*\* \*\*

**Estado do Ceará - Prefeitura Municipal de Aurora - Secretaria Municipal de Desenvolvimento Urbano e Infraestrutura - Revogação - Pregão Eletrônico Nº 2023.07.17.01-SRP.** A Comissão de Licitação, com sede na Av. Antônio Ricardo Nº. 43 – Centro, Aurora/CE, para conhecimento dos licitantes e de quem mais possa interessar que a licitação supramencionada, tendo por objeto o registro de preços destinado à contratação de serviços de locação de máquinas pesadas, por intermédio da Secretaria Municipal de Desenvolvimento Urbano e Infraestrutura do Município de Aurora/CE, conforme anexo I, Foi revogada por razões de interesse público decorrente de fato superveniente devidamente comprovado, a partir da publicação deste ato fica aberto o prazo recursal de 5 dias úteis. Aurora/CE, 25 de julho de 2023. Francisco Ramalho Meireles – Pregoeiro.

\*\*\* \*\*

**Estado do Ceará - Prefeitura Municipal de Pentecoste - Aviso de Anulação de Licitação.** O Município de Pentecoste torna público que foi anulada a licitação na modalidade Pregão nº 10/2023-PE, cujo objeto é a contratação de prestação de serviços destinados a realização do Campeonato Municipal de Futebol de Campo, Olimpíadas de Pentecoste e Campeonato Municipal de Futsal, junto a Secretaria de Esporte e Juventude do Município de Pentecoste. Motivo da anulação: divergência de data entre as publicações e arquivo informado no COMPRASNET. Maiores informações na sala da Comissão de Licitação, situada na Praça Rua Dr. Moreira de Azevedo S/N, - Centro – Pentecoste - Estado do Ceará, das 08:00h às 12:00h. Pentecoste (CE), 24 de julho de 2023. Ivina Kágla Bezerra de Almeida – Pregoeira.

\*\*\* \*\*

**Estado do Ceará - Prefeitura Municipal de Quixelô - Aviso de Prosseguimento – Tomada de Preços nº 2023.06.22.1.** A Comissão Permanente de Licitação da Prefeitura Municipal de Quixelô/CE, torna público, para conhecimento dos interessados, que estará dando prosseguimento à Tomada de Preços nº 2023.06.22.1 cujo objeto é a Contratação de serviços a serem prestados na reforma da quadra esportiva do sítio Riacho do Meio do Município de Quixelô/CE, conforme especificações constantes no Edital Convocatório, conforme projetos e orçamentos constantes no Edital Convocatório, neste dia 27 de julho de 2023, às 08:00 horas, onde serão abertos os envelopes contendo as propostas comerciais dos licitantes habilitados. Informações: Sala da CPL, Rua Pedro Gomes de Araújo, s/nº, Centro ou pelo telefone (88) 3579-1210. Quixelô/CE, 25 de julho de 2023. Luiz Moses de Abreu Neto – Presidente da CPL.

\*\*\* \*\*

**ESTADO DO CEARÁ – PREFEITURA MUNICIPAL DE UBAJARA – AVISO DE JULGAMENTO DE PROPOSTAS DE PREÇOS - TOMADA DE PREÇOS Nº 01.019/2023-TP -** O Presidente da CPL do Município de Ubajara, localizada na Av. Monsenhor Gonçalo Eufásio, nº 962, Bairro Centro, comunica o resultado do Julgamento de Propostas de Preços da TOMADA DE PREÇOS Nº 01.019/2023-TP, cujo objeto é a Contratação de empresa para execução dos serviços de pavimentação em pedra tosca no Sítio Laranjeiras, no Município de Ubajara – CE. **VENCEDORA: PRACIANO EDIFICAÇÕES E EMPREENDIMENTOS EIRELI.** Valor: R\$ 26.489,58 (vinte e seis mil, quatrocentos e oitenta e nove reais e cinquenta e oito centavos). Ubajara - CE, 25 de julho de 2023. João Paulo Miranda Albuquerque – Presidente da Comissão de Licitação.

\*\*\* \*\*

**ESTADO DO CEARÁ - PREFEITURA MUNICIPAL DE MILAGRES - AVISO DE LICITAÇÃO.** O Presidente da CPL torna público que será realizado Certame Licitatório na modalidade Tomada de Preços nº 2023.07.25.1, cujo objeto é a contratação de serviços a serem prestados na construção de 02 (duas) Unidades de Casa do Mel, no Sítio Valdevino e Sítio Oitis na Zona Rural do Município de Milagres/CE, conforme projetos e planilhas orçamentárias constantes no Edital Convocatório. **Data e horário de abertura:** 11 de agosto de 2023, às 09h00min. Os interessados poderão ler e obter o texto integral do edital e todas as informações sobre a licitação através dos endereços eletrônicos: [milagres.ce.gov.br](http://milagres.ce.gov.br) e [municipios-licitacoes.tce.ce.gov.br](http://municipios-licitacoes.tce.ce.gov.br). Maiores informações: (88) 3553-1255 ou [milagresceara@outlook.com](mailto:milagresceara@outlook.com). Milagres/CE, 25 de julho de 2023 - Luan dos Santos Ferreira - Presidente da CPL.

\*\*\* \*\*

**ESTADO DO CEARÁ - PREFEITURA MUNICIPAL DE GROAÍRAS - EXTRATO DE ADJUDICAÇÃO E HOMOLOGAÇÃO.** A Prefeitura Municipal de Groaíras - CE, através da Secretaria de Infraestrutura, Obras e Serviços Públicos, torna público o Extrato da Adjudicação e Homologação da Tomada de Preços Nº 1505.01/2023 - TP. Objeto: Contratação de Empresa para Revitalização e Construção de Infraestrutura na Praça Francisco Rosendo no Município de Groaíras/CE. Vencedor: SAVIRES ILUMINAÇÃO E CONSTRUÇÕES LTDA, com o valor total de R\$ 1.315.777,30 (Um milhão, trezentos e quinze mil, setecentos e setenta e sete reais e trinta centavos). Adjudico e Homologo o presente processo de licitação na forma da lei. Mychael Melo Farias – Ordenador de Despesas da Secretaria de Infraestrutura, Obras e Serviços Públicos. Data: 25 de julho de 2023.

\*\*\* \*\*

**ESTADO DO CEARÁ – PREFEITURA MUNICIPAL DE ALTO SANTO – AVISO DE LICITAÇÃO.** Modalidade: Pregão Eletrônico Nº PE-006/2023 - SESA. Objeto: Contratação de empresa especializada para Prestação de Serviços de Confeção, Montagem e Instalação de Móveis Planejados, a serem instalados nas dependências dos diversos Setores da Secretaria Municipal de Saúde, de acordo com as especificações e quantidades constantes no termo de referência. **Tipo:** Menor Preço. A Comissão de Pregão comunica aos interessados que a entrega das propostas comerciais dar-se-á até o dia **08.08.2023 às 08:00 horas (horário de Brasília)**. O edital e seus anexos estarão disponíveis através dos sites: [www.bll.org.br](http://www.bll.org.br) e [www.tce.ce.gov.br](http://www.tce.ce.gov.br). Maiores informações através do fone (88) 3429-2080. A Comissão.

\*\*\* \*\*

